





Kysten

Kysten med mange gemmesteder



Aalbæk Havn
Bratten Strand
Hirsholmene
Jerup Strand

Køretur på stranden
Lyngså Strand
Neppens Havn
Præstebugten

Rugholm Å
Strandby Enge
Strandby Havn
Voerså Havn



De lokale hemmeligheder

- gemte, glemte og oversete attraktioner

Lysets Land har mange smukke og spændende steder at besøge.

Der er overraskende traditioner og interessante ting, som kan opleves, når blot man er opmærksom på, at de findes.

Som gæst i et område kan der gå lang tid, før man finder disse ting og steder. Måske oplever man dem slet ikke, fordi man overser dem.

Tag på jagt efter de lokale hemmeligheder, de gemte, glemte og oversete attraktioner.

Det kræver kun en smule hjælp og en håndsækning fra de, som kender området - de lokale.

Den håndsækning får du her. Her deler lokalkendte deres viden om de hjørner af Lysets Land, som ellers ligger gemt, glemt og overset.

Det, du får i denne folder, er ikke de steder, som normalt fremhæves som turistmagneter, men de ting og steder, man som gæst ofte overser.

God fornøjelse.

Lysets
Land



Lysets
Land

Aalbæk Havn

- et godt sted at lande

9982 Aalbæk

Ved kysten midtvejs mellem Skagen og Frederikshavn ligger den lille by Aalbæk med sin havn fra 1931. Den hyggelige havn har udover 25 fiskekuttere plads til ca. 100 lystbåde.

Der er liv på havnen døgnet rundt: Fiskerne lander fangster - og man kan selv prøve at fange aftensmaden fra molen. På værftet kølhales fiskekutterne som i de gode gamle dage, mens den moderne skibsvirksomhed Fakta Fiber bygger skibe i nye materialer. Nordsøen Oceanarium i Hirtshals har bundgarnsfiskeri ved Aalbæk, og fangsterne bruges til foder i museets akvarier.

En af verdens største kaviarproducenter, Launis, ligger i byen.

Navnet Aalbæk betyder åle-bækken og relaterer til gamle dage, inden havnen blev bygget og aalbækkerne berusede sig i åle-eventyr. Den nu udtørrede sø ved herregården Gårdbogård var nemlig fuld af ål. Ålene svømmede ud i den tilstødende bæk, der løb ud ved byen Aalbæk, og fiskerne var ikke sene til at fange dem.



Læs mere på www.aalbaek-havn.dk



Lysets
Land

Bratten Strand

- høje klitter og bred sandstrand

2 km nord for 9970 Strandby

Bratten Strand er et gammelt sommerhusområde ved Aalbæk bugten nord for Strandby. Stranden er præget af høje klitter og en bred sandstrand, som indbyder til traveture i al slags vejr.

Kattegatstranden benyttes ofte af de lokale fra området, da de ved, at her finder man det hvideste sand og de varmeste solgryder. Havbunden her er kun hvidt sand, ingen sten eller grus.

Stranden afgrænses mod syd af Rugholm å og mod nord af Kragsskov å. Ved udmundingen af Rugholm å ligger et stenrev, hvor der er et rigt fugleliv med bl.a. edderfugle, rider og de andre kendte danske mågearter.

Der er gode muligheder for lystfiskere i området. Bl.a. kan der fiskes direkte fra stranden. Dog er der fiskeriforbud i det fredede område omkring Rugholm å.

Ca. 1 km fra Bratten ligger den lille by Strandby med en stor fiskeri- og lystbådehavn og en hyggelig atmosfære.

Der er gode parkeringsforhold ved stranden samt en lang rampe, som gør adgang med kørestol mulig, dog ikke helt til strandkanten. Stranden er børnevenlig, idet vandet kun langsomt bliver dybt. Der er en sommerkøbmand i området. Stranden har Blåt flag.



Lysets
Land

Hirsholmene

- paradys for få mennesker,
naturreservat for mange fugle

7 km NØ for Frederikshavn

Hirsholmene, Danmarks nordligste øgruppe, ligger kun 7 km NØ for Frederikshavn. Øens profil med fyrtårnet over træerne, kan ses fra fastlandet i klart vejr.

Da Hirsholmen Havn blev anlagt i 1860 boede 225 mennesker på ø-gruppen, de fleste fiskere. Nu er der kun fire indbyggere. I den lille havn er der plads til ca. 100 skibe. Øen har ingen veje, kun stier, og der er ingen biler og knallerter.

Det 27 m høje fyrtårn fra 1886 er bygget af øens egne granitsten.

Kirken blev bygget i mursten og bindingsværk i 1640 og hører til landets mindste. Enkelte gange om året holder sognepræsten fra Frederikshavn gudstjeneste i kirken, der så har landets højeste kirkegangsprocent.

Postbåden fra Frederikshavn sejler tre gange om ugen - ud om formiddagen og hjem om eftermiddagen.

I Præstebugten er der en lille sandstrand. Hvis man er heldig kan man se sæler her. Ø-gruppen er fredet.

Hunde og katte må ikke medbringes.





Lysets
Land

Jerup Strand

- hvidt sand og smukke klitter


9981 Jerup

I et meget fladt stykke Vendsyssel ligger Jerup Strand. Kør ad en lang, lige strækning, som går gennem en smuk strandeng med et rigt fugleliv. Her kan man køre ud på stranden, selvom de fleste benytter p-pladsen for enden af vejen.

Jerup strand er flad, den har hvidt sand og smukke klitter, den har udsigt til alle verdenshjørner og en enormt høj himmel.

Her kan dagen - og natten - tilbringes i fred og stor ro. Her kan man få naturen helt ind på livet. Gå en tur langs stranden og mærk den friske havluft. Lav din aftensmad på strandens bålplads. Overnat i bivuakken og fald i søvn til bølgerens brusen og strandens nattelyde.

Toilet og drikkevand findes på stedet. Overnatning i strandens shelter er gratis. Stranden har Blåt flag.



Lysets
Land

Køretur på stranden - en anderledes oplevelse

Skiveren, ved kysten ca. 10 km sydvest for Skagen

At køre i bil på stranden er normalt ikke noget, som kan lade sig gøre. Men på stranden mellem Skiveren og Kandestederne har man muligheden for at prøve.

På en 9 km strækning kan man køre på den brede, hvide strand. Her er strandbredden øde og fast og det giver en enestående oplevelse at køre på den strandbred, der i gamle dage faktisk var en del af hovedvejen til Skagen.

Kør ned på stranden i Skiveren og kør nordpå. Efter 9 km fortæller et skilt, at man har nået Kandestederne og her kører man væk fra stranden igen.



Lysets
Land

Lyngså Strand

- kilometerlang hvid sandstrand

Lyngså, ca. 10 km syd for Sæby
Kør ad Østkystvejen, drej mod kysten ad Sønderklitvej

Lyngså Strand strækker sig kilometerlangt langs det blå Kattegat. Den er et paradis for alle, der elsker at samle skaller, konkyljer, rav og andet spændende. Her er gode muligheder for at finde rav efter et godt blæsevejr - især hvis der har været sydøstenvind.

Stranden er ideel til lange gåture. Da stranden ligger langt fra alfarvej, er der ro dagen lang - bortset fra lyden af havet.

Her er fint sandstrand og kun få sten. Man skal ikke lede længe efter et godt sted at ligge og nyde solen. Stranden er lavvandet og der bliver kun langsomt dybt. Den indbyder til dasedage i solen

Stranden er bestemt ikke en strand, hvor man kan regne med at møde naturister hver gang, man går på stranden. Men på den sydlige del af stranden er der tradition for en afslappet holdning til nøgenhed.

Lyngså strand har Det Blå Flag. Den er velegnet til windsurfing og her er gode parkeringsmuligheder samt handicapvenlige tilkørselsmuligheder.

Ved parkeringspladsen er der toiletter og brusere.



Lysets
Land

Neppens Havn - og de gamle kåser

Kåserne 12, 9900 Fredrikshavn

I den sydlige del af Frederikshavn udfor bydelen Bangsbostrand ligger den lille private havn, Neppens havn.

Der har til alle tider været drevet fiskeri langs Kattegats kyster. Nogle få steder var fiskeriet organiseret og man havde bådelaug. Bådelaugene i Bangsbostrand byggede egne kåser, som er en slags primitiv bådhavn i sten. I dag er der kun få minder tilbage fra det gamle kystfiskeri i Bangsbostrand.

Man kan dog stadig se resterne af de gamle kåser flere steder. Neppens havn er en del af det gamle kåsesystem, som ligger ved og omkring udmundingen af Bangsbo å. Havnen er stadig i brug som jollehavn. Omkring Neppens Havn fornemmer man stadig det gamle fiskerlejemiljø, som mange steder ellers er forsvundet.

Et andet sted, hvor man kan få et godt overblik over kåserne og se dem tydeligt, er fra udsigtspunktet ved Bangsbo Fort, som ligger i bakkerne lige over Bangsbostrand.





Lysets
Land

Præstebugten - den bedst skjulte strand i Vendsyssel

Hirsholmene, ø-gruppe 7 km NØ for Frederikshavn

Stranden i Præstebugten besøges ikke af ret mange mennesker. Det skyldes, at Præstebugten er en lille og beskeden bugt, som ligger på Hirsholmene, Danmarks nordligste øgruppe.

Stranden har hvidt, fint sand og er en glimrende badestrand. Bugten er omgivet af stenrev og ligger godt i læ af selve øen. Derfor er vandet ofte varmt og roligt.

Da der kun er 4 indbyggere på øen, så er der ikke mange lokale, som bruger stranden, og der er kun få gæster, som finder frem til bugten med den fine lille strand.

Det skyldes også, at postbåden fra Frederikshavn kun sejler tre gange om ugen - ud om formiddagen og hjem om eftermiddagen. Men dette passer tidsmæssigt lige til en badedag i Præstebugten. Man kan kun komme sejlene til øen.

Hvis man er heldig, kan man se sæler i Præstebugten.

Øen har ingen veje, kun stier, og der er ingen biler og knallerter.

Ø-gruppen er fredet. Hunde og katte må ikke medbringes.



Rugholm Å

- slynger sig gennem klitten og ud i havet

9970 Strandby

Kør nordpå ad Strandvej i Strandby og parker for enden af vejen.

Åen, som slynger sig gennem landskabet, ud gennem klitterne og ud i havet, har sit navn efter et lille stenrev "Rugholmene" ved Strandby.

Over åen går en lille bro helt ude ved havet. Her kan badegæster krydse åen uden at få våde fødder - selvom det måske ikke virker helt relevant for badende gæster....

Stenrevet bliver meget besøgt af lystfiskere fra det meste af Vendsyssel. Der er gode muligheder for lystfiskere i området. Bl.a. kan der fiskes direkte fra stranden. Dog er der fiskeriforbud i det fredede område lige omkring Rugholm Å.

På begge sider af åen finder man noget af østkystens bedste badestrand. Stranden er præget af de høje klitter med mange små gemmesteder til yndere af solbadere og af den brede sandstrand, som indbyder til traveture i al slags vejr.

Den lokale fortælling siger, at det er her ved Rugholm Å den rødhårede svensker i århundreder har vandret om efter mørkets frembrug for at finde sin unge brud, som han for så mange hundrede år siden, var sejlet over til den danske kyst for at købe for sine fine gaver. Han blev dog ilde modtaget af stammens yngste mænd. De slog ham ihjel og begravede ham på retterstedet.



Lysets
Land

Strandby Enge

- et uberørt naturområde

Syd for 9970 Strandby

Syd for Strandby findes store sammenhængende strandenge og strandoverdrev. Området præges af gamle strandvolde, flade strandenge og ferske enge, klitter og sandstrand. Elling Å løber gennem området.

Dele af strandengene afgræsses. Her er meget artsrigt og livet rummer dyr og planter med eksotiske navne som hedepletvinge, mudderklire og djævelsbid.

Fra kysten er der en smuk udsigt ud over havet mellem øgruppen Hirsholmene og fastlandet. Her er havet præget af lavvandede områder med vader ved lavvande. Stranden er også en udmærket badestrand for de, som gerne vil vand- og solbade langt fra alfarvej.

Stranden og strandengen ved Elling Å er en yndet lokalitet for rastende fugle. Midt i området ligger et fugletårn. Tårnet er placeret på det dige, der går langs med Elling Å. Fra tårnet er der en god udsigt over strandengene der ligger omkring åen og herfra kan de mange fugle i området kan iagttages.

I sommerhalvåret ses især i aftentimerne store flokke af svaler, som jager over engene.

Der er gangsti langs kysten hele vejen fra Strandby til Frederikshavn. Turen er ca. 7 km.

Fra Strandby kan man køre ind midt i området til fugletårnet. Når man kommer fra Skagensvej mod Strandby, går en grusvej til højre lige efter jernbaneoverskæringen. Tårnet ligger ca 1,5 km ude ad grusvejen. Her er ingen p-plads.



Lysets
Land

Strandby Havn - en god ankerplads

9970 Strandby

Strandby er Frederikshavn kommunes store fiskerihavn, men reserverer i sommersæsonen et havnebassin til gæstesejlerne. Der er fine velfærdsfaciliteter og et spændende havnemiljø, og de berømte "Frederikshavner Rødspætter" landes i store mængder.

Besøg fiskeauktionen om morgenen kl. 7 og oplev, hvordan auktionarius styrer slagets gang med indforståede kommandoer i ekspresfart og fiskeopkøbernes diskrete vink.

Fiskeri fra molerne er hyggeligt, og undervejs passeres mange hyttefæde, hvor der er tid til en snak med fiskerne - de har ry for at være stridbare og ikke altid lige enige i EU's fiskeripolitik. Hvem ved bedre end fiskerne hvor mange fisk, der kan fiskes i havet?

Strandby Kirke fra 1966 er bygget som en fiskekutter. Kirken er inspireret af Le Corbusiers valfartskirke ved Ronchamp i Frankrig.

På begge sider af Strandby Havn er der gode badestrande.

Fra den sydlige strand er der langs kysten vandresti helt til Frederikshavn (ca. 7 km).





Lysets
Land

Voerså Havn - en naturskøn havn

Ca. 15 km syd for 9300 Sæby

Det idylliske fiskerleje Voerså ligger ca. 15 km syd for Sæby midt i en uspoleret natur. Der er to havne - en lystbådehavn ved kysten og den gamle havn oppe i Voer Ås løb i fiskerlejets centrum. Å-havnen emmer af gammelt havnemiljø anno 1950erne.

På lystbådehavnen ved kysten er der et fugleudsigtstårn med udsigt over strandenge, rørsumpe og Voerså - Stensnæs Vildtreservat. Der er desuden shelters for de, som gerne vil overnatte primitivt.

Man kan sejle ind til den gamle å-havn og videre op ad åen forbi sivskove og marker - en idyllisk tur, man ikke må snyde sig selv for.

Man kan leje robåd, kano eller vandcykel til sejladsen på åen.

